

CULLA

P.R.V.-225.1. "Sender Font de l'olj"



FEME CV



AJUNTAMENT
DE CULLA



COMUNITAT
VALENCIANA

www.culla.es

TEL: 964446325



Distancia: 7960 m

Duración: 2h 30'

Desnivel: 345 m


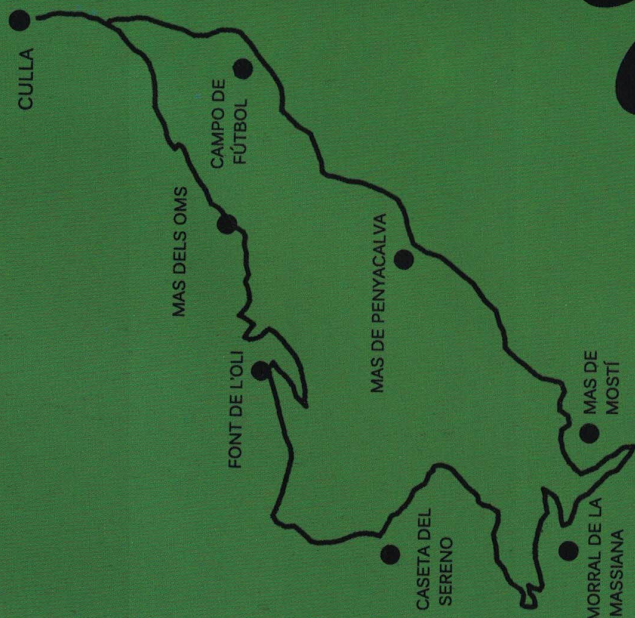
Dificultad: media

P.R.V.-225.1.

El sendero de la "Font de l'olj" es un camino con salida y llegada en Culla. Transcurre por la zona oeste del término. Durante la caminata se pueden ver montañas con fuerte desnivel y gran número de rocas con profundos cortes verticales.

En este terreno escarpado habitan diferentes tipos de aves rapaces como buitres y águilas, y además, cabras hispánicas y jabalís.






Es una ruta circular que enlaza con el sendero PRV - 225 "Roca de Penyacalva". El sendero se tomará de Culla por la Avenida San Cristóbal, siguiendo el recorrido PRV - 225. Se trata de un tramo de pista asfaltada. A unos 500 metros el sendero se bifurca en dos. Se coge el de la derecha en dirección hacia el "Mas dels Oms". Una vez se llega a dicha masía se gira hacia la izquierda. Situándose en el centro de la masía, rodeados de casas, continuando hacia la derecha, en dirección al barranco de la "Font de l'Oli". Se desciende el barranco zigzagueando y siguiendo las señales. A mano izquierda se encuentra una vieja fuente con abrevadero construido con tronco hueco, denominada "La Font de la Rabosa". Se sigue descendiendo hasta llegar a la "Font de l'Oli".


Esta fuente se caracteriza por su forma de recoger el agua, que va goteando de las rocas. El agua queda almacenada en un pozo situado bajo las rocas. La fuente dispone de un abrevadero para animales y una balsa.

Sin dejar el camino se llega a una pista forestal. Siguiendo recto, ladeando la montaña, a derecha se encuentra otra masía "La Caseta del Sereno". Desde aquí se divisan magníficas panorámicas del "Riu Montlleó". A pocos metros siguiendo la falda de la montaña, se encuentra la llamada "pista del Riu", con un trazo apto para vehículos.



Pozo de la "Font de l'Oli"

A partir de aquí, siguiendo hacia la izquierda, empezará el ascenso por la pista, con una pendiente prolongada. Se encuentra a la derecha, y con vistas al río el "Mas de la Massiana". Cuando se tenga en vista el "Mas de Penyacalva", se enlazará con el sendero PRV - 225, que llevará al punto de inicio.



Cabras hispánicas