

CULLA

R.V.-297. "Camí Cova del Bovalar"



FEME CV



AJUNTAMENT
DE CULLA



COMUNITAT
VALENCIANA

www.culla.es

TEL: 964446325



Distancia: 10423 m

Duración: 3h 23'

Desnivel: 356 m

Dificultad: media


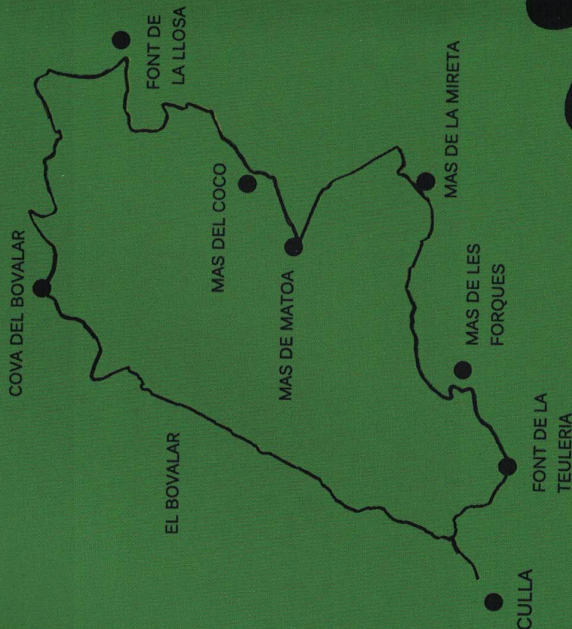
Tipo de sendero: circular

P.R.V.-297.

El PRV-297 es un sendero circular, la primera zona transcorre por un bosque de encinas muy extenso con gran densidad de vegetación, donde se encuentra "La Cova en Bovalar". A partir de medio camino el sendero pasa por varias fuentes y bastantes masías habitadas.

Una de las características principales del sendero es que la mayor parte del camino está formado por azagadores utilizados para el desplazamiento de los animales domésticos.






El sendero se inicia saliendo de Culla por la calle Arrabal, por la misma ruta del GR-7, se pasa junto a la piscina. A cien metros se encuentra un cruce señalizado, se toma el camino de la izquierda, pasando por delante de la "Font de Les Fontanelles" y se continua descendiendo hasta llegar a una pista asfaltada, la cual se cruza adentrándose en un bosque de encinas de "El ovalar".

Hasta este punto el tramo coincide con el del GR-7, a partir de aquí los dos senderos toman rutas diferentes. Siguiendo por el camino ("Els Carrerons" en lenguaje popular), recto unos 700 metros, sin perder de vista las marcas, hasta llegar a un cruce donde se inicia el descenso del barranco. A unos diez metros se continua por la izquierda. Ladeando la montaña y tras cruzar dos barrancos el mismo camino nos llevará al abrigo de la "Cova el Bovalar". Se avanza hasta llegar a una pista, por la que se continua. Sin dejarla se llega al "Mas de la Serra Emporita" y a un cruce de pistas se toma la de la izquierda, hasta llegar a un "collet", frente a una muela.

Allí se gira a derecha y se abandona la pista, ascendiendo a una de las montañas, llamada "Tossal la Cova" por un azagador que posteriormente irá de descenso hasta encontrarse con la pista paralela al "Río Molinell". Desde allí a dos minutos está la "Font de La Llosa". Una vez visitada la fuente se retrocede por el mismo camino y situándose en el cruce del azagador y el mismo camino y situándose en el cruce del azagador y el camino de tierra, se toma este segundo, a izquierda.

por el interior del "Riu Molinell", hasta que se encuentra con una pista que cruza el mismo barranco. Se continua, a izquierda, por esa pista asfaltada en algunos tramos, pasando por dos fuentes:

- "Font del Mas de La Canaleta" y
- "Font del Cocó" hasta llegar a otra pista asfaltada.



Cova del Bovalar

Una vez situados en la pista, divisoando al oeste el pueblo, se camina unos trescientos metros hasta llegar al "Mas de Matoa". De éste, sale un "carreró" por donde continua el sendero hasta abocar a una pista de tierra. se toma dicha pista a la derecha y sin dejarla, pasando por el "Mas de la Mireta". A pocos metros se encuentra una bifurcación, en la que se debe elegir el camino de la derecha. Avanzando un poco mas, nos desviamos hacia la izquierda, por una pista de hormigón, hasta llegar a una masía "Mas de Les Forques", donde hay una fuente: "font de les Forques" pasando por delante de esta, a pocos metros, se desvía a la derecha, cogiendo una senda en forma de zigzag atravesando un bosquecillo de encinas, y que llevará a la "Font de la Teuleria".

El recorrido desde la fuente hasta el pueblo, tiene fácil seguimiento, todo por pista. No obstante hay que tomárselo en calma puesto que discurre por una pendiente prolongada